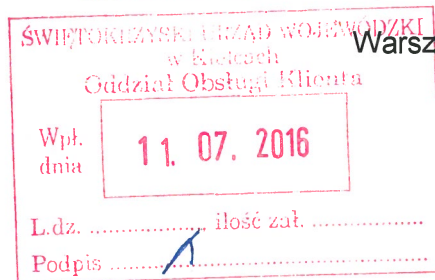






Minister Zdrowia



6 lipiec 2016

SOR.453.3.41.2016.AF



Dekretacja zgodna z dekretem elektronicznym
W systemie EKD.....
(podpis)

Pani
Agata Wojtysek
Wojewoda Świętokrzyski

Nawiązując do pisma z dnia 28 czerwca br. (znak: BiZK.VII.6330.32.2016) w sprawie Aktualizacji Nr 4 „Wojewódzkiego Planu Działania Systemu Państwowe Ratownictwo Medyczne dla województwa świętokrzyskiego”, uprzejmie informuję, że akceptuję przedmiotową Aktualizację w zakresie:

- reorganizacji funkcjonowania zespołów ratownictwa medycznego w rejonie operacyjnym 26/01 od dnia 01-08-2016 br., polegającej na przekształceniu 1,5 specjalistycznego zespołu ratownictwa medycznego na 2 podstawowe zespoły ratownictwa medycznego,
- aktualizacji tabeli dot. rejonów operacyjnych i miejsca stacjonowania zespołów ratownictwa medycznego w rejonie 26/01,
- aktualizacji tabeli dot. zespołów ratownictwa medycznego włączonych do systemu stan na dzień 1 sierpień 2016 r.,
- aktualizacji danych dot. możliwości uruchomienia dodatkowych ZRM przez dysponentów ZRM,
- aktualizacji zapisów dot. kalkulacji kosztów działalności ZRM.

Akceptacja zwiększenia liczby ZRM jest udzielana pod warunkiem, że nie spowoduje ona dodatkowych skutków finansowych dla budżetu wojewody świętokrzyskiego, w zakresie ratownictwa medycznego.



Liczba ZRM w okresie do 31.07.2016 r. będzie wynosiła 17 ZRM S i 28 ZRM P, razem – 45 ZRM, zaś od dnia 1.08.2016 r. liczba ZRM S będzie wynosiła 15,5, a liczba ZRM P – 30, co daje razem: 45,5 ZRM.



Z upoważnienia
MINISTRA ZDROWIA
PODSEKRETARZ STANU

Marek Tombariewicz



Z upoważnienia
Zastwierdzam
MARSZAŁKOWIA
PODSEKRETARZ STANU


Marek Tombarakiewicz
Minister Zdrowia

dnia 06.07.16.....

Przedkładam:
WOJEWODA ŚWIĘTOKRZYSKI


Agata Wojtysek
Wojewoda

*Aktualizacja nr 4 z dnia 1 sierpnia 2016 roku
do Wojewódzkiego Planu Działania Systemu
Państwowe Ratownictwo Medyczne
dla Województwa Świętokrzyskiego*

1. Szczegółowy opis zmian zawartych w Aktualizacji wraz z uzasadnieniem
2. Załączniki do Aktualizacji

Spis treści

Szczegółowy opis zmian zawartych w Aktualizacji Nr 4 „Wojewódzkiego Planu Działania Systemu Państwowe Ratownictwo Medyczne dla Województwa Świętokrzyskiego”	3
TABELA 7 - rejony operacyjne i miejsca stacjonowania zespołów ratownictwa medycznego - stan na dzień 1 sierpnia 2016 r.	4
TABELA 8 - zespoły ratownictwa medycznego włączone do systemu Państwowe Ratownictwo Medyczne - stan na dzień 1 sierpnia 2016 r.....	11
TABELA 9 - dodatkowe zespoły ratownictwa medycznego - stan na dzień 1 sierpnia 2016 r.....	18

Szczegółowy opis zmian zawartych w Aktualizacji Nr 4 „Wojewódzkiego Planu Działania Systemu Państwowe Ratownictwo Medyczne dla Województwa Świętokrzyskiego”.

W Rozdziale II. Informacje o liczbie i rozmieszczeniu na obszarze województwa świętokrzyskiego jednostek systemu oraz centrów urazowych, jednostek organizacyjnych szpitali wyspecjalizowanych w zakresie udzielania świadczeń zdrowotnych niezbędnych dla ratownictwa medycznego i inne

1. Zespoły ratownictwa medycznego – liczba, rodzaje, rejony operacyjne, obszary działania, dysponenci - str. 36 – 59 jednolitego tekstu Planu¹

wprowadza się poniższe zmiany:

1. na str. 36 w akapicie drugim dokonuje się wpisu o treści:

„W rejonie operacyjnym obejmującym powiaty kielecki i konecki pozostawać będzie w gotowości 16 zespołów ratownictwa medycznego, w tym: 4 zespoły specjalistyczne pracujące w systemie 24-godzinnym oraz 12 zespołów podstawowych działających całodobowo”.

2. Wprowadza się nową Tabelę 7 - Rejony operacyjne i miejsca stacjonowania zespołów ratownictwa medycznego (str. 38-48) obejmującą zmiany w rejonie operacyjnym nr 26/1w zakresie liczby specjalistycznych i podstawowych zespołów ratownictwa medycznego. Zmiana polega na przekwalifikowaniu z dniem 1 sierpnia 2016 r. 1,5 specjalistycznych zespołów ratownictwa medycznego podejmujących medyczne czynności ratunkowe na terenie miasta Kielce na 2 podstawowe zespoły ratownictwa medycznego, których miejscem stacjonowania pozostaje miasto Kielce. Powyższa zmiana skutkować będzie zwiększeniem dotychczasowej liczby jednostek funkcjonujących w obszarze województwa z 45 na 45,5. Jednakże utworzenie 2 podstawowych zespołów ratownictwa w miejsce zredukowanych specjalistycznych nie spowoduje wzrostu kosztów utrzymania jednostek systemu, bowiem finansowanie tychże zespołów będzie odbywać się w ramach oszczędności wynikających ze zmniejszenia liczby specjalistycznych zespołów.

Reasumując od 1 sierpnia 2016 r. w rejonie operacyjnym 26/1 obejmującym powiat kielecki i powiat konecki funkcjonować będzie 4 specjalistyczne zespoły ratownictwa medycznego oraz 12 podstawowych ZRM.

¹ Zatwierdzonego przez Ministra Zdrowia w dniu 2 marca 2011 r.

TABELA 7 - rejon operacyjny i miejsca stacjonowania zespołów ratownictwa medycznego - stan na dzień 1 sierpnia 2016 r.

Rejon operacyjny i miejsca stacjonowania zespołów ratownictwa medycznego												
1	2	3		4	5	6	7	8	9	10	11	
		3a	3b								12a	12b
Nr rejonu operacyjnego ¹⁾	Nazwa i opis rejonu operacyjnego	Liczba zespołów ratownictwa medycznego w danym rejonie operacyjnym		Obszar działania zespołu ratownictwa medycznego ³⁾	Kod zespołu ratownictwa medycznego ⁴⁾	TERYT miejsca stacjonowania ⁵⁾	Miejsce stacjonowania zespołu ratownictwa medycznego ⁶⁾	Liczba dni w roku pozostawania w gotowości zespołu ratownictwa medycznego	Liczba godzin na dobę pozostawania w gotowości zespołu ratownictwa medycznego	Dni tygodnia pozostawania w gotowości zespołu ratownictwa medycznego ⁷⁾	Okres w roku pozostawania w gotowości zespołu ratownictwa medycznego	
		S	P								od	do
Rejon Operacyjny 26/01	266101 1 miasto Kielce; 260401 2 Bieliny; 260402 4 Bodzentyn miasto; 260402 5 Bodzentyn obszar wiejski 260403 4 Chęciny miasto; 260403 5 Chęciny obszar wiejski; 260404 4 Chmielnik miasto; 260404 5 Chmielnik obszar wiejski; 260405 4 Daleszyce miasto; 260405 5 Daleszyce obszar wiejski; 260406 2 Górnio; 260407 2 Łagów; 260408 2 Łopuszno; 260409 2 Masiów; 260410 2 Miedziana Góra; 260411 2 Mniów 260412 2 Morawica; 260413 2 Nowa Słupia; 260414 2 Pińsk	1		26 61 powiat m. Kielce; 266101 1 miasto Kielce;	2661011401	2661011	25-311 Kielce	365	24	pn-niedz.	01.01	31.12
		1			2661011404	2661011	25-040 Kielce,	365	24	pn-niedz.	01.01	31.12
		1			2661011405	2661011	25-313 Kielce,	365	24	pn-niedz.	01.01	31.12
			1		2661011201	2661011	25-311 Kielce,	365	24	pn-niedz.	01.01	31.12
			1		2661011202	2661011	25-311 Kielce,	365	24	pn-niedz.	01.01	31.12
			1		2661011204	2661011	25-311 Kielce,	153; od 1.01.2017 - 365	24	pn-niedz.	01.08	31.12
			1		2661011203	2661011	25-313 Kielce,	365	24	pn-niedz.	01.01	31.12
			1		2661011205	2661011	25-311 Kielce,	153; od 1.01.2017 - 365	24	pn-niedz.	01.08	31.12

	260416 2 Raków; 260417 2 Sitkówka - Nowiny; 260418 2 Strawczyn; 260419 2 Zagnańsk		1	26 04 powiat kielecki 260401 2 Bieliny; 260402 4 Bodzentyn miasto; 260402 5 Bodzentyn obszar wiejski 260403 4 Chęciny miasto; 260403 5 Chęciny obszar wiejski; 260404 4 Chmielnik miasto; 260404 5 Chmielnik obszar wiejski; 260405 4 Daleszyce miasto; 260405 5 Daleszyce obszar wiejski; 260406 2 Górnio; 260407 2 Łagów; 260408 2 Łopuszno; 260409 2 Masłów; 260410 2 Miedziana Góra; 260411 2 Mniów; 260412 2 Morawica; 260413 2 Nowa Słupia; 260414 2 Piekoszów; 260415 2 Pierzchnica; 260416 2 Raków; 260417 2 Sitkówka -Nowiny; 260418 2 Strawczyn; 260419 2 Zagnańsk	2604034201	2604034	26-060 Chęciny Czerwona Góra 10	365	24	pn- niedz.	01.01	31.12
			1		2604112201	2604112	26-080 Mniów,	365	24	pn- niedz.	01.01	31.12
			1		2604082201	2604082	28-070 Łopuszno,	365	24	pn- niedz.	01.01	31.12
			1		2604132201	2604132	26-006 Nowa Słupia,	365	24	pn- niedz.	01.01	31.12
			1		2604162201	2604162	26-035 Raków,	365	24	pn- niedz.	01.01	31.12
			1		2604044201	2604044	28-110 Chmielnik	365	24	pn- niedz.	01.01	31.12
	260503 4 Końskie miasto 260503 5 Końskie obszar wiejski 250501 2 Falków 260502 2 Gowarczów 260504 2 Radoszyce 260505 2 Ruda Maleniecka 260506 2 Słupia (Konecka) 260507 2 Smyków 260508 4 Stąporków miasto 260508 5 Stąporków obszar wiejski	1	2605 powiat konecki 260502 4 Końskie miasto; 260503 5 Końskie obszar wiejski; 250501 2 Falków; 260502 2 Gowarczów; 260504 2 Radoszyce; 260505 2 Ruda Maleniecka; 260506 2 Słupia(Konecka); 260507 2 Smyków; 260508 4 Stąporków miasto; 260508 5 Stąporków obszar wiejski	2605034401	2605034	26 -200 Końskie	365	24	pn- niedz.	01.01	31.12	
				1	2605034201	2605034	26-200 Końskie	365	24	pn- niedz.	01.01	31.12
	Rejon operacyjny 26/02	261001 1 Skarżysko - Kamienna; 261002 2 Bliżyn; 261003 2 Łączna; 261004 2 Skarżysko Kościelne; 261005 4 Suchedniów	1	2610 powiat skarżyski 261001 1 Skarżysko-Kamienna; 261002 2 Bliżyn; 261003 2 Łączna; 261004 2 Skarżysko Kościelne; 261005 4 Suchedniów miasto; 261005 5 Suchedniów obszar wiejski;	2610011401	2610011	26-110 Skarżysko Kamienna	365	24	pn- niedz.	01.01	31.12
					1	2610011201	2610011	26-110 Skarżysko Kamienna	365	24	pn- niedz.	01.01

Rejon operacyjny 26/02	261005 5 Suchedniów obszar wiejski; 261101 1 Starachowice; 261102 2 Brody; 261103 2 Mirzec; 261104 2 Pawłów; 261105 4 Wąchock miasto; 261105 5 Wąchock obszar wiejski;		1		2610011202	2610011	26-110 Skarżysko Kamienna	365	24	pn-niedz.	01.01	31.12
	260701 1 Ostrowiec Świętokrzyski; 260702 2 Bałtów; 260703 2 Bodzechów; 260704 4 Ćmielów miasto; 260704 5 Ćmielów obszar wiejski;	1		2611 powiat starachowicki 261101 1 Starachowice; 261102 2 Brody; 261103 2 Mirzec; 261104 2 Pawłów; 261105 4 Wąchock miasto; 261105 5 Wąchock obszar wiejski	2611011401	2611011	27-200 Starachowice	365	24	pn-niedz.	01.01	31.12
	260705 4 Kunów miasto; 260705 5 Kunów obszar wiejski;		1		2611011201	2611011	27-200 Starachowice	365	24	pn-niedz.	01.01	31.12
	260706 2 Waśniów; 260601 2 Baćkowice; 260602 2 Iwaniska; 260603 2 Lipnik; 260604 4 Opatów miasto; 260604 5 Opatów obszar wiejski; 260605 4 Ożarów miasto 260605 5 Ożarów obszar wiejski		1		2611011202	2611011	27-200 Starachowice	365	24	pn-niedz.	01.01	31.12
	260901 1 Sandomierz; 260902 2 Dwikozy; 260903 2 Klimontów; 260904 4 Koprzywnica miasto; 260904 5 Koprzywnica obszar wiejski; 260905 2 Łoniów; 260906 2 Obrazów; 260907 2 Samborzec; 260908 2 Wilczyce; 260909 4 Zawichost miasto; 260909 5 Zawichost obszar wiejski;	1		2607 powiat ostrowiecki 260701 1 Ostrowiec Świętokrzyski; 260702 2 Bałtów; 260703 2 Bodzechów; 260704 4 Ćmielów miasto; 260704 5 Ćmielów obszar wiejski; 260705 4 Kunów miasto; 260705 5 Kunów obszar wiejski; 260706 2 Waśniów;	2607011401	2607011	27-400 Ostrowiec Świętokrzyski	365	24	pn-niedz.	01.01	31.12
	260606 2 Sadowie; 260607 2 Tartów; 260608 2 Wojciechowice;	0,5			2607011402	2607011	27-400 Ostrowiec Świętokrzyski	365	12	pn-niedz.	01.01	31.12
			1		2607011201	2607011	27-400 Ostrowiec Świętokrzyski	365	24	pn-niedz.	01.01	31.12
			1		2607011202	2607011	27-400 Ostrowiec Świętokrzyski	365	24	pn-niedz.	01.01	31.12
			1		2607011203	2607011	27-400 Ostrowiec Świętokrzyski	365	24	pn-niedz.	01.01	31.12

		1		2606 powiat opatowski 260601 2 Baćkowice; 260602 2 Iwaniska; 260603 2 Lipnik; 260604 4 Opatów miasto; 260604 5 Opatów obszar wiejski; 260605 5 Ożarów miasto; 260605 5 Ożarów obszar wiejski 260606 2 Sadowie; 260607 2 Tartów; 260608 2 Wojciechowice;	2606044401	2606044	27-500 Opatów	365	24	pn- niedz.	01.01	31.12
			1		2606054201	2606054	27-530 Ożarów	365	24	pn- niedz.	01.01	31.12
		1		2609 powiat sandomierski 260901 1 Sandomierz; 260902 2 Dwikozy; 260903 2 Klimontów; 260904 4 Koprzywnica miasto; 260904 5 Koprzywnica obszar wiejski;	2609011401	2609011	27-600 Sandomierz,	365	24	pn- niedz.	01.01	31.12
			1	260905 2 Łoniów; 260906 2 Obrazów; 260907 2 Samborzec; 260908 2 Wilczyce; 260909 4 Zawichost miasto; 260909 5 Zawichost obszar wiejski;	2609011201	2609011	27-600 Sandomierz,	365	24	pn- niedz.	01.01	31.12
			1		2609052201	2609052	27-670 Łoniów 104	365	24	pn- niedz.	01.01	31.12
Rejon operacyjny 26/03	261301 2 Kluczewsko; 261302 2 Krasocin; 261303 2 Moskorzew; 261304 2 Radków; 261305 2 Secemin; 261306 4 Włoszczowa miasto; 261306 5 Włoszczowa obszar wiejski; 260201 2 Imielno; 260202 4 Jędrzejów miasto;	1		2613 powiat włoszczowski 261301 2 Kluczewsko; 261302 2 Krasocin; 261303 2 Moskorzew; 261304 2 Radków; 261305 2 Secemin; 261306 4 Włoszczowa miasto; 261306 5 Włoszczowa obszar wiejski;	2613064401	2613064	29-100 Włoszczowa	365	24	pn- niedz.	01.01	31.12
			1		2613064201	2613064	29-100 Włoszczowa	365	24	pn- niedz.	01.01	31.12

260203 5 Małogoszcz obszar wiejski; 260204 2 Nagłowice; 260205 2 Oksa; 260206 4 Sędziszów miasto; 260206 5 Sędziszów obszar wiejski; 260207 2 Słupia (Jędrzejowska); 260208 2 Sobków; 260209 2 Wodzisław; 260801 4 Działoszyce miasto; 260801 5 Działoszyce obszar wiejski; 260802 2 Kije 260803 2 Michałów; 260804 4 Pińczów miasto; 260804 5 Pińczów obszar wiejski; 260805 2 Złota; 260301 2 Bejsce; 260302 2 Czarnocin; 260303 4 Kazimierza Wielka miasto; 260303 5 Kazimierza W. ob. wiejski; 260304 2 Opatowiec; 260305 4 Skalbmierz miasto; 260305 5 Skalbmierz obszar wiejski; 260101 4 Busko - Zdrój miasto; 260101 5 Busko - Zdrój obszar wiejski; 260102 2 Gnojno; 260103 2 Nowy Korczyn; 260104 2 Pacanów; 260105 2 Solec Zdrój; 260106 4 Stopnica miasto; 260106 5 Stopnica obszar wiejski; 260107 2 Tuczępy; 260108 2 Wiślica; 261201 2 Bogoria; 261202 2 Łubienice; 261203 2 Oleśnica; 261204 4 Osiek miasto; 261204 5 Osiek obszar wiejski; 261205 4 Połaniec miasto;	1		2602 powiat jędrzejowski 260201 2 Imielno; 260202 4 Jędrzejów miasto; 260202 5 Jędrzejów obszar wiejski; 260203 4 Małogoszcz miasto; 260203 5 Małogoszcz obszar wiejski; 260204 2 Nagłowice; 260205 2 Oksa; 260206 4 Sędziszów miasto; 260206 5 Sędziszów obszar wiejski; 260207 2 Słupia (Jędrzejowska); 260208 2 Sobków; 260209 2 Wodzisław;	2602024401	2602024	28-300 Jędrzejów	365	24	pn-niedz.	01.01	31.12
		1	260206 4 Sędziszów miasto; 260206 5 Sędziszów obszar wiejski; 260207 2 Słupia (Jędrzejowska); 260208 2 Sobków; 260209 2 Wodzisław;	2602024201	2602024	28-300 Jędrzejów	365	24	pn-niedz.	01.01	31.12
		1	260206 4 Sędziszów miasto; 260206 5 Sędziszów obszar wiejski; 260207 2 Słupia (Jędrzejowska); 260208 2 Sobków; 260209 2 Wodzisław;	2602064201	2602064	28-340 Sędziszów	365	24	pn-niedz.	01.01	31.12
		1	2608 powiat pińczowski 260801 4 Działoszyce miasto; 260801 5 Działoszyce obszar wiejski; 260802 2 Kije; 260803 2 Michałów; 260804 4 Pińczów miasto; 260804 5 Pińczów obszar wiejski; 260805 2 Złota;	2608044401	2608044	28-400 Pińczów	365	24	pn-niedz.	01.01	31.12
		1	260801 4 Działoszyce miasto; 260801 5 Działoszyce obszar wiejski; 260802 2 Kije; 260803 2 Michałów; 260804 4 Pińczów miasto; 260804 5 Pińczów obszar wiejski; 260805 2 Złota;	2608044201	2608044	28-400 Pińczów	365	24	pn-niedz.	01.01	31.12
		1	2603 powiat kazimierski 260301 2 Bejsce; 260302 2 Czarnocin; 260303 4 Kazimierza Wielka miasto; 260303 5 Kazimierza Wielka obszar wiejski; 260304 2 Opatowiec; 260305 4 Skalbmierz miasto; 260305 5 Skalbmierz obszar wiejski;	2603034401	2603034	28-500 Kazimierza Wielka	365	24	pn-niedz.	01.01	31.12
		1	260301 2 Bejsce; 260302 2 Czarnocin; 260303 4 Kazimierza Wielka miasto; 260303 5 Kazimierza Wielka obszar wiejski; 260304 2 Opatowiec; 260305 4 Skalbmierz miasto; 260305 5 Skalbmierz obszar wiejski;	2603034201	2603034	28-500 Kazimierza Wielka	365	24	pn-niedz.	01.01	31.12
		1	2601 powiat buski 260101 4 Busko - Zdrój miasto; 260101 5 Busko - Zdrój obszar wiejski; 260102 2 Gnojno; 260103 2 Nowy Korczyn; 260104 2 Pacanów; 260105 2 Solec - Zdrój; 260406 4 Stopnica miasto; 260106 5 Stopnica obszar wiejski; 260107 2 Tuczępy; 260108 2 Wiślica	2601014401	2601014	28-100 Busko Zdrój	365	24	pn-niedz.	01.01	31.12

	261205 5 Połaniec obszar wiejski; 261206 2 Rytwiany; 261207 4 Staszów miasto; 261207 5 Staszów obszar wiejski; 261208 2 Szydłów;		1		2601014201	2601014	28-100 Busko Zdrój	365	24	pn-niedz.	01.01	31.12
		1		2612 powiat staszowski 261201 2 Bogoria; 261202 2 Łubnice; 261203 2 Oleśnica; 261204 4 Osiek miasto; 261204 5 Osiek obszar wiejski; 261205 4 Połaniec miasto; 261205 5 Połaniec obszar wiejski; 261206 2 Rytwiany; 261207 4 Staszów miasto; 261207 5 Staszów obszar wiejski; 261208 2 Szydłów;	2612074401	2612074	28-200 Staszów	365	24	pn-niedz.	01.01	31.12
			1		2612074201	2612074	28-200 Staszów	365	24	pn-niedz.	01.01	31.12
				1		2612054201	2612054	28-230 Połaniec	365	24	pn-niedz.	01.01

3. W akapicie czwartym na str. 49 dokonuje się wpisu o treści:

„Na obszarze województwa świętokrzyskiego zadania zespołów ratownictwa medycznego realizuje 45,5 jednostek systemu, w tym: 15,5 zespołów ratownictwa medycznego typu „S” oraz 30 zespołów typu „P”. W skali woj. świętokrzyskiego na jeden zespół ratownictwa medycznego przypada średnio 28 249 mieszkańców. Lokalizacja zespołów w rejonach operacyjnych oraz obszary ich działania zapewniają realizację parametrów czasów dotarcia, o których mowa w art. 24 ustawy o PRM. Idea utrzymania parametrów czasu dotarcia była podstawą rozmieszczenia zespołów ratownictwa medycznego w 25 miejscach stacjonowania na obszarze województwa.

W celu poprawy dostępności do świadczeń ratowniczych oferowanych w ramach zespołu specjalistycznego wprowadzono zmianę dotyczącą miejsca lokalizacji dotychczasowych zespołów specjalistycznych. Zmiana ta polega na podzieleniu jednego specjalistycznego ZRM działającego na terenie miasta Kielce w systemie 24-godzinnym na dwa zespoły świadczące usługi zdrowotne w dwóch różnych miejscach stacjonowania przez 12 godzin na dobę, tj. od 7,00 do 19,00. Do 31 lipca 2016 r. miejscem stacjonowania tych zespołów jest miasto Kielce i miasto Ostrowiec Świętokrzyski. W wyniku przeprowadzonej redukcji liczby specjalistycznych zespołów ratownictwa medycznego od 1 sierpnia 2016 r. w Kielcach w gotowości dobowej pozostają 3 zespoły specjalistyczne, natomiast w Ostrowcu Świętokrzyskim 1,5 zespołu”.

4. W związku z dokonaną zmianą w rejonie operacyjnym nr 26/01 polegającą na zamianie specjalistycznych zespołów ratownictwa medycznego na dwa podstawowe wprowadza się nowe kryptonimy dla tworzonych jednostek systemu. Przedmiotowa aktualizacja dotyczy danych zawartych w Tabeli 8 – zespoły ratownictwa medycznego włączone do systemu Państwowe Ratownictwo Medyczne – str. 52-57

TABELA 8 - zespoły ratownictwa medycznego włączone do systemu Państwowe Ratownictwo Medyczne - stan na dzień 1 sierpnia 2016 r.

Dysponenci i miejsca stacjonowania zespołów ratownictwa medycznego											
1	2	3		4	5	6	7	8	9	10	11
Nr rejonu operacyjnego ¹⁾	Nazwa i opis rejonu operacyjnego ²⁾	Liczba zespołów ratownictwa medycznego w danym rejonie operacyjnym		Kod zespołu ratownictwa medycznego ³⁾	Nazwa zespołu PRM ⁴⁾	Kod TERYT miejsca stacjonowania ⁵⁾	Adres miejsca stacjonowania zespołu ratownictwa medycznego	Nazwa dysponenta jednostki	Adres dysponenta jednostki	Numer księgi rejestrowej podmiotu leczniczego dysponenta jednostki ⁶⁾	VII część kodu resortowego jednostki systemu ⁷⁾
		3a	3b								
		S	P								
Rejon Operacyjny 26/01	2661 powiat m. Kielce; 266101 1 miasto Kielce	1		2661011401	T 01 01	2661011	25-311 Kielce, ul. Św. Leonarda 10	Świętokrzyskie Centrum Ratownictwa Medycznego i Transportu Sanitarnego	ul. Św. Leonarda 10	000000014824	003
		1		2661011404	T 01 03	2661011	25-040 Kielce, ul. Pakosz 72				035
		1		2661011405	T 01 05	2661011	25-313 Kielce, ul. Polna 11				060
			1	2661011201	T 01 02	2661011	25-311 Kielce, ul. Leonarda 10				002
			1	2661011202	T 01 04	2661011	25-311 Kielce, ul. Św. Leonarda 10				038
			1	2661011204	T 01 24	2661011	25-311 Kielce, ul. Św. Leonarda 10				128
			1	2661011203	T 01 06	2661011	25-313 Kielce, ul. Polna 11				072

Rejon Operacyjny 26/01		1	2661011205	T 01 22	2661011	25-311 Kielce, ul. Św. Leonarda 10	Świętokrzyskie Centrum Ratownictwa Medycznego i Transportu Sanitarnego	ul. Św. Leonarda 10	000000014824	129
	2604 powiat kielecki;	1	2604034201	T 01 08	2604034	26-060 Chęciny, Czerwona Góra 10				039
	260401 2 Bieliny; 260402 4 Bodzentyn miasto; 260402 5 Bodzentyn obszar wiejski; 260403 4 Chęciny miasto; 260403 5 Chęciny obszar wiejski; 260404 4 Chmielnik miasto; 260404 5 Chmielnik obszar wiejski; 260405 4 Daleszyce miasto; 260405 5 Daleszyce obszar wiejski;	1	2604112201	T 01 10	2604112	26-080 Mniów, ul. Centralna 6				040
	260406 2 Górnio; 260407 2 Łągów; 260408 2 Łopuszno; 260409 2 Masłów; 260410 2 Miedziana Góra; 260411 2 Mniów; 260412 2 Morawica; 260413 2 Nowa Słupia; 260414 2 Piekoszów; 260415 2 Pierzchnica; 260416 2 Raków; 260417 2 Sitkówka - Nowiny; 260418 2 Strawczyn; 260419 2 Zagnańsk;	1	2604082201	T 01 12	2604082	28-070 Łopuszno, ul. Strażacka 10				041
		1	2604132201	T 01 14	2604132	26-006 Nowa Słupia, ul. Świętokrzyska 53				066
		1	2604162201	T 01 16	2604162	26-035 Raków, ul. Klasztorna 16				071
		1	2604044201	T 01 18	2604044	28-110 Chmielnik ul. Kielecka 18				004
	2605 powiat konecki	1	2605034401	T 01 11	2605034	26 -200 Końskie, ul. 1-go Maja 44				015
260503 4 Końskie miasto; 260503 5 Końskie obszar wiejski; 260501 2 Falków; 260502 2 Gowarczów; 260504 2 Radoszyce; 260505 2 Ruda Maleniecka; 260406 2 Słupia (Konecka); 260507 2 Smyków; 260508 4 Stąporków miasto; 260508 5 Stąporków obszar wiejski;										

			1	2605034201	T 01 20	2605034	26-200 Końskie, ul. 1-go Maja 44				047
Rejon Operacyjny 26/02	2610 powiat skarżyski 261001 1 Skarżysko - Kamienna; 261002 2 Bliżyn; 261003 2 Łączna; 261004 2 Skarżysko Kościelne; 261005 4 Suchedniów miasto; 261005 5 Suchedniów obszar wiejski;	1		2610011401	T 02 01	2610011	26-110 Skarżysko Kamienna ul. Szpitalna 5				082
			1	2610011201	T 02 02	2610011	26-110 Skarżysko Kamienna ul. Szpitalna 5				083
			1	2610011202	T 02 04	2610011	26-110 Skarżysko Kamienna				084
	2611 powiat starachowicki 261101 1 Starachowice; 261102 2 Brody; 261103 2 Mirzec; 261104 2 Pawłów; 261105 4 Wąchock miasto; 261105 5 Wąchock obszar wiejski	1		2611011401	T 02 03	2611011	27-200 Starachowice ul. Borkowskiego 2				030
			1	2611011201	T 02 06	2611011	27-200 Starachowice ul. Borkowskiego 2				029
			1	2611011202	T 02 08	2611011	27-200 Starachowice ul. Borkowskiego 2				052
	Rejon Operacyjny 26/02	2607 powiat ostrowiecki 260701 1 Ostrowiec Świętokrzyski; 260702 2 Bałtów; 260703 2 Bodzechów; 260704 4 Ćmielów miasto; 260704 5 Ćmielów obszar wiejski; 260705 4 Kunów miasto; 260705 5 Kunów obszar wiejski;	1		2607011401	T 02 05	2607011	27-400 Ostrowiec Świętokrzyski	Świętokrzyskie Centrum Ratownictwa Medycznego i Transportu	ul. Św. Leonarda 10	0000000148240
0,5				2607011402	T 02 07	2607011	27-400 Ostrowiec Świętokrzyski ul. Focha 5i	109			

260706 2 Waśniów;		1	2607011201	T 02 10	2607011	27-400 Ostrowiec Świętokrzyski				018
		1	2607011202	T 02 12	2607011	27-400 Ostrowiec Świętokrzyski ul. Focha 5				048
		1	2607011203`	T 02 14	2607011	27-400 Ostrowiec Świętokrzyski ul. Focha 5				049
2606 powiat opatowski										
260601 2 Baćkowice; 260602 2 Iwaniska; 260603 2 Lipnik; 260604 4 Opatów miasto; 260604 5 Opatów obszar wiejski; 260605 4 Ożarów miasto; 260605 5 Ożarów obszar wiejski 260606 2 Sadowie; 260607 2 Tartów; 260608 2 Wojciechowice;	1		2606044401	T 02 09	2606044	27-500 Opatów ul. Szpitalna 4				104
		1	2606054201	T 02 16	2606054	27-530 Ożarów ul. Spacerowa 10				106
2609 powiat sandomierski										
260901 1 Sandomierz; 260902 2 Dwikozy; 260903 2 Klimontów; 260904 4 Koprzywnica miasto; 260904 5 Koprzywnica obszar wiejski; 260905 2 Łoniów; 260906 2 Obrazów; 260907 2 Samborzec; 260908 2 Wilczyce; 260909 4 Zawichost miasto; 260909 5 Zawichost obszar wiejski;	1		2609011401	T 02 11	2609011	27-600 Sandomierz, ul. Schinzla 13				105
		1	2609011201	T 02 18	2609011	27-600 Sandomierz, ul. Schinzla 13				108

			1	2609052201	T 02 20	2609052	27-670 Łoniów 104				107
Rejon Operacyjny 26/03	2613 powiat włoszczowski 261301 2 Kluczewsko; 261302 2 Krasocin; 261303 2 Moskorzew; 261304 2 Radków; 261305 2 Secemin; 261306 4 Włoszczowa miasto; 261306 5 Włoszczowa obszar wiejski;	1		2613064401	T 03 01	2613064	29-100 Włoszczowa ul. Młynarska 3	Świętokrzyskie Centrum Ratownictwa Medycznego i Transportu Sanitarnego	ul. Św. Leonarda 10	000000014824	033
		1		2612064201	T 03 02	2613064	29-100 Włoszczowa ul. Młynarska 3				053
	2602 powiat jędrzejowski 260202 4 Jędrzejów miasto; 260202 5 Jędrzejów obszar wiejski; 260201 2 Imielno; 260203 4 Małogoszcz miasto; 260203 5 Małogoszcz obszar wiejski; 260204 2 Nagłowice; 260205 2 Oksa; 260206 4 Sędziszów miasto; 260206 5 Sędziszów obszar wiejski; 260207 2 Stupia (Jędrzejowska); 260208 2 Sobków; 260209 2 Wodzisław;	1		2602024401	T 03 03	2602024	28-300 Jędrzejów ul. 11-go Listopada 26				011
		1		2602024201	T 03 04	2602024	28-300 Jędrzejów ul. 11-go Listopada 26				010
		1		2602064201	T 03 06	2602064	28-340 Sędziszów ul. Dworcowa 23				115
	2608 powiat pińczowski 260801 4 Działoszyce miasto; 260801 5 Działoszyce obszar wiejski; 260802 2 Kije; 260803 2 Michałów; 260804 4 Pińczów miasto; 260804 5 Pińczów obszar wiejski;	1		2608044401	T 03 05	2608044	28-400 Pińczów ul. Łąkowa 2 a				062

Rejon Operacyjny 26/03	260805 2 Złota;		1	2608044201	T 03 08	2608044	28-400 Pińczów ul. Łąkowa 2 a			000000014824	050
	2603 powiat kazimierski 260301 2 Bejsce; 260302 2 Czarnocin; 260303 4 Kazimierza Wielka miasto; 260303 5 Kazimierza Wielka obszar wiejski; 260304 2 Opatowiec; 260305 4 Skalbierz miasto; 260305 5 Skalbierz obszar wiejski;	1		2603034401	T 03 07	2603034	28-500 Kazimierza Wielka ul. Kościuszki 14				063
		1		2603034201	T 03 10	2603034	28-500 Kazimierza Wielka ul. Kościuszki 14				013
	2601 powiat buski 260101 4 Busko - Zdrój miasto; 260101 5 Busko - Zdrój obszar wiejski; 260102 2 Gnojno; 260103 2 Nowy Korczyn; 260104 2 Pacanów; 260105 2 Solec - Zdrój; 260106 4 Stopnica miasto; 260106 5 Stopnica obszar wiejski; 260107 2 Tuczępy 260108 2 Wiślica;	1		2601014401	T 03 09	2601014	28-100 Busko Zdrój ul. Partyzantów 4	Świętokrzyskie Centrum Ratownictwa Medycznego i Transportu Sanitarnego	ul. Św. Leonarda 10	000000014824	008
		1		2601014201	T 03 12	2601014	28-100 Busko Zdrój ul. Partyzantów 4				007
	2612 powiat staszowski 261201 2 Bogoria; 261202 2 Łubnice; 261203 2 Oleśnica; 261204 4 Osiek miasto; 261204 5 Osiek obszar wiejski; 261205 4 Połaniec miasto; 261205 5 Połaniec obszar wiejski; 261206 2 Rytwiany;	1		2612074401	T 03 11	2612074	28-200 Staszów ul. Wschodnia23				041

	261207 4 Staszów miasto; 261207 5 Staszów obszar wiejski; 261208 2 Szydłów;		1	2612074201	T 03 14	2612074	28-200 Staszów ul. Wschodnia23				040
			1	2612054201	T 03 16	2612054	28-230 Połaniec ul. Madalińskiego 1				042

5. Dokonuje się aktualizacji Tabeli 9 – Dodatkowe zespoły ratownictwa medycznego poprzez zamieszczenie dodatkowego podstawowego zespołu ratownictwa medycznego u podwykonawcy w Staszowie. Zespół ten będzie gotowy do uruchomienia w wypadku zdarzeń powodujących stan nagłego zagrożenia zdrowotnego znacznej liczby osób.

TABELA 9 - dodatkowe zespoły ratownictwa medycznego - stan na dzień 1 sierpnia 2016 r.					
1	2		3	4	5
Lp.	Liczba i rodzaj dodatkowych zespołów możliwych do uruchomienia w wypadkach zdarzeń powodujących stan nagłego zagrożenia zdrowotnego znacznej liczby osób,		Miejsce stacjonowania zespołu	Dysponent jednostki (nazwa i adres)	Maksymalny czas uruchomienia
	2a	2b			
	Specjalistyczne	Podstawowe			
1	1	1	Miasto Busko Zdrój	Świętokrzyskie Centrum Ratownictwa Medycznego i Transportu Sanitarnego, ul. Św. Leonarda 10, 25-311 Kielce	do 60 minut
2	-	1	Miasto Jędrzejów		do 60 minut
3	-	1	Miasto Kazimierza Wielka		do 60 minut
4	1	1	Miasto Kielce		do 60 minut
5	-	1	Miasto Końskie		do 60 minut
6	-	1	Miasto Opatów		do 60 minut
7	1	1	Miasto Ostrowiec Świętokrzyski		do 60 minut
8	-	1	Miasto Pińczów		do 60 minut
9	-	1	Miasto Sandomierz		do 60 minut
10	1	1	Miasto Skarżysko – Kamienna		do 60 minut
11	-	1	Miasto Starachowice		do 60 minut
12	-	1	Miasto Włoszczowa		do 60 minut

13	-	1	Miasto Staszów	Samodzielny Publiczny Zespół Zakładów Opieki Zdrowotnej Staszów, ul. Wschodnia 3	do 60 minut
----	---	---	----------------	--	-------------

6. Rozdział III Planu – kalkulacja kosztów działalności zespołów ratownictwa medycznego zastępuje się wpisem następującej treści:

W okresie od 1 stycznia 2016 roku do 31 grudnia 2016 roku koszt dobokaretki przedstawia się następująco:

- zespół ratownictwa medycznego typu „S” z dyspozytornią medyczną (I rejon operacyjny) realizujący świadczenia 24h/doba - **4352,14 zł**;
- zespół ratownictwa medycznego typu „P” z dyspozytornią (I rejon operacyjny) realizujący świadczenia 24h/doba - **3264,12 zł**;
- zespół ratownictwa medycznego typu „S” bez dyspozytorni (II i III rejon operacyjny) realizujący świadczenia 24h/doba – **3910,78 zł**;
- zespół ratownictwa medycznego typu „P” bez dyspozytorni (II i III rejon operacyjny) realizujący świadczenia 24h/doba – **2933,08 zł**;
- zespół ratownictwa medycznego typu „S” bez dyspozytorni (II rejon operacyjny) realizujący świadczenia 12h/doba – **1955,39 zł.**”

Dotacja przeznaczona na finansowanie ratownictwa medycznego w woj. świętokrzyskim w 2016 roku wynosi ogółem **57 193 000 zł** (słownie: pięćdziesiąt siedem milionów sto dziewięćdziesiąt trzy tysiące złotych), w tym:

- a) na wykonywanie zadań zespołów ratownictwa medycznego w III rejonach operacyjnych – **54 391 075,47 zł**;
- b) na działalność skoncentrowanej dyspozytorni medycznej – **2 100 070,20 zł**;
- c) na sfinansowanie wzrostu wynagrodzeń dla pielęgniarek i położnych realizujących świadczenia opieki zdrowotnej w rodzaju ratownictwo medyczne zgodnie z przepisami rozporządzenia Ministra Zdrowia z dnia 8 września 2015 roku w sprawie ogólnych warunków umów o udzielanie świadczeń opieki zdrowotnej (Dz.U. z 2015 r., poz. 1400 z późn.zm.) za okres od dnia 1 stycznia 2016 r. do dnia 31 grudnia 2016 r. – **701 824,00 zł**;
- d) pozostaje do wydatkowania niepodzielna kwota dotacji w wysokości – **30,33 zł**.

Mając na względzie projektowane od 1 sierpnia 2016 r. zmiany w zakresie liczby jednostek systemu wysokość dotacji w poszczególnych rejonach operacyjnych, o których mowa

w Wojewódzkim Planie Działania Systemu Państwowe Ratownictwo Medyczne dla Województwa Świętokrzyskiego, wynosi :

- a) w okresie od dnia 1 stycznia 2016 r. do dnia 31 lipca 2016 roku **33 183 039,94 zł**. z przeznaczeniem:

- na zadania ZRM w 3 rejonach operacyjnych – **31 653 823,50 zł.**
- na jedną skoncentrowaną dyspozytornię medyczną – **1 222 168,44 zł.**
- na wzrost wynagrodzeń dla pielęgniarek i położnych – **307 048,00 zł.**

b) w okresie od 1 sierpnia 2016 roku do 31 grudnia 2016 roku **24 009 929,73 zł.**
z przeznaczeniem:

- na zadania ZRM w 3 rejonach operacyjnych – **22 737 251,97 zł.**
- na jedną skoncentrowaną dyspozytornię medyczną – **877 901,76 zł.**
- na wzrost wynagrodzeń dla pielęgniarek i położnych – **394 776,00 zł.**

c) - pozostaje do wydatkowania niepodzielna kwota dotacji w wysokości – **30,33 zł.**

Wysokość dotacji, uwzględniając liczbę zespołów ratownictwa medycznego w poszczególnych rejonach operacyjnych oraz koszty funkcjonowania skoncentrowanej dyspozytorni medycznej:

a) w okresie od dnia 1 stycznia 2016 r. do dnia 31 lipca 2016 r. wynosi:

- I rejon operacyjny: 5,5 ZRM „S” i 10 ZRM „P” ze skoncentrowaną dyspozytornią medyczną - **12 051 107,61 zł.**
- II rejon operacyjny: 5,5 ZRM „S” i 10 ZRM „P” - **10 828 939,17 zł.**
- III rejon operacyjny: 6 ZRM „S” i 8 ZRM „P” - **9 995 945,16 zł.**

b) w okresie od dnia 1 sierpnia 2016 r. do dnia 31 grudnia 2016 r. wynosi:

- I rejon operacyjny: 4 ZRM „S” i 12 ZRM „P” ze skoncentrowaną dyspozytornią medyczną - **8 656 434,00 zł.**
- II rejon operacyjny: 5,5 ZRM „S” i 10 ZRM „P” - **7 778 533,77 zł.**
- III rejon operacyjny: 6 ZRM „S” i 8 ZRM „P” - **7 180 185,96 zł.**

c) pozostaje do wydatkowania niepodzielna kwota dotacji w wysokości – **30,33 zł.**